	PLANEACIÓN ESTRATÉGICA DE LA CALIDAD	CÓDIGO: FGD02-05
	GESTIÓN DOCUMENTAL	VERSIÓN: 03
	LICENCIA DE CONSTRUCCION	PÁGINA: 1 DE 1

**SUBSECRETARIA DE CONTROL URBANO**

**RECONOCIMIENTO DE EDIFICACIONES**

(Artículo 2.2.6.4.2.6.; Decreto 1077 de 2015)

Licencia No.	54874-0-26- 0039	Resolucion No.	54874-0-26- 0039
Fecha de Expedicion	09 DE MARZO de 2026	Fecha de Vencimiento	09 DE MARZO DE 2029

Solicitante y/o Propietario	NEYLA MARIN ARDILA		
Identificacion N°	C.C. N° 28'168.059 de Guadalupe		
Predio No.	01-02-1043-0001-000	Mat. Inmobiliaria No.	260-382249
Nomenclatura Según el IGAC	LT 1 SABANAS DE LOMITAS		
nomenclatura según instrumentos públicos	1) CL 5 N # 12-59 BR ANTONIO NARIÑO LOTE No 1-A10 A DESENGLOBAR		
Responsabilidad	Nombre Completo	Tarjeta Profesional	
Responsable del levantamiento	ING PABLO EMILIO HERRERA LEON	C.C. N° 88'189.779 de Villa del Rosario y MP N° 54202-364932 NTS	

**Tipo de proyecto:** Licencia de reconocimiento de una edificación de dos (2) piso, que consta de **PRIMER PISO:** apto 101: garaje. sala, Escaleras de acceso a segundo piso. Comedor. Cocina. Dos (2) alcobas. Alcoba principal con baño. Patio. Oficios. (1) baño. **SEGUNDO PISO:** Apto 201: dos (2) alcobas. Sala. Comedor. Cocina. Corredor. Un (1) baño. **ÁREA DEL LOTE:** 134.70 M2, **ÁREA TOTAL A RECONOCER:** 150.30 M2.

CUADRO DE AREAS	
ÁREA DEL LOTE	134.70 M2.
ÁREA PRIMER PISO A RECONOCER	92.50 M2.
ÁREA SEGUNDO PISO A RECONOCER	57.80 M2.
ÁREA TOTAL CONSTRUIDA A RECONOCER	150.30 M2.
ÁREA LIBRE	42.20 M2.

CUADRO DE INDICES	
INDICE DE OCUPACION	0.69
INDICE DE CONSTRUCCION	1.12

Área del lote según F.M: 134.70 M2.

Área del lote según Planos: 134.70 M2

Área a Reconocer: 150.30 M2

Número de estacionamientos: acorde al Acuerdo 043 del 28 de diciembre 2000 y acuerdo 012 del 27 de diciembre 2011.

Número de Pisos: dos (2) pisos.

Ancho de antejardín: empate acorde al Acuerdo 043 del 28 de diciembre 2000 y acuerdo 012 del 27 de diciembre 2011

Ancho de andén: Acuerdo 043 del 28 de diciembre 2000 y acuerdo 012 del 27 de diciembre 2011.

Medida de aislamiento posterior: A acorde al Acuerdo 043 del 28 de diciembre 2020 y acuerdo 012 del 27 de diciembre 2011.

**Nota 1:** La subsecretaria de control urbano no se hace responsable por errores surgidos de la información suministrada por el interesada y especialmente por la información contenida en el plano suministrado por el solicitante.

**Nota 2:** Cualquier modificación requiere previa aprobación de esta oficina. La licencia, planos y demás especificaciones deberán permanecer en el sitio de la obra y podrá ser solicitadas en cualquier momento por la Autoridad Competente. Los escombros resultantes del proceso constructivo deberán ser dispuestos en sitios autorizados por la Autoridad Municipal.

**Observaciones:** El acto administrativo que resolvió la presente solicitud de licencia, quedo debidamente ejecutoriado, a partir 09 de marzo de 2026, en constancia se expide el presente formato definitívovo.

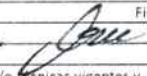



Dr. PABLO CÁRDENAS GARCÍA  
Subsecretario de Control Urbano


NOTA: El beneficiario de esta licencia no queda autorizado, ni facultado para construir en áreas vecinas o ajenas, ni para construir en vías públicas o servidumbres de edificación por ser REVOCADA.

- Cualquier modificación requiere previa aprobación de esta oficina.
- Los planos, licencias, etc. DEBEN PERMANECER en la obra y ser presentados al personal de esta oficina, cuando así lo solicite.

Firma de Recibido Parte Interesada

Nombres y Apellidos		Cargo	Firma
Leidy Alejandra Garces Rodriguez		Apoyo Administrativo	
Dr. Pablo Cárdenas García		Subsecretario de Control Urbano	

Los arriba firmantes declaramos que hemos revisado el presente documento y lo encontramos ajustado a las normas y disposiciones legales y/o técnicas vigentes y, por lo tanto, bajo nuestra responsabilidad lo presentamos para la firma.

	<b>PLANEACIÓN ESTRATÉGICA DE LA CALIDAD</b>	<b>CÓDIGO: FGD02-06</b>
	<b>GESTIÓN DOCUMENTAL</b>	<b>VERSIÓN: 03</b>
	<b>RESOLUCION DE RECONOCIMIENTO</b>	<b>Página 1 de 8</b>

**SUBSECRETARIA DE CONTROL URBANO**

**RESOLUCION N° 54874-0-26-0039  
(09 DE MARZO DE 2026)**

**POR LA CUAL SE CONCEDE LICENCIA DE RECONOCIMIENTO DE CONSTRUCCIÓN DE EDIFICACIONES**


El suscrito Subsecretario de Control Urbano Municipio de Villa del Rosario, en uso de sus facultades legales y en especial las que le confiere las normas nacionales y sus reglamentos, en especial: Leyes 9/89, 361/97, 388/97, 397/97, 400/97, 675/01, 810/03, 1228/08, 1437/11, 1753/15, 1796/16, 1801/16, 1848/17, Decretos Nacionales 1538/95, 2150/95, 948/95, 1052/98, 1686/00, 1469/10, 0019/12 art. 180-192, Decreto 1077/15 modificado por los Decretos 1285/15, 1547/15, 1581/15, 1736/15, 1737/15, 1801/15, 2095/15, 2218/15, 2411/15, 412/16, 596/16, 1197/16, 1385/16, 1516/16, 1693/16, 1895/16, 1898/16, 583/17, 614/17, 631/17, 729/17, 1203/17, 1272/17, 2013/17, 2013/17, Ley 1448 de 2017, Resoluciones del Ministerio de Minas y Energía: Resolución 90708 30/08/13, 90907/13, 90795/14 y 40492/15, , Normas Municipales: Acuerdo Municipal N° 043 del 28 de diciembre del 2000 y Acuerdo Municipal N° 012 del 27 de diciembre de 2011.

**CONSIDERANDO:**

**Que**, la señora **NEYLA MARIN ARDILA** identificada con cedula de ciudadanía N° 28'168.059 de Guadalupe, presento ante esta oficina la solicitud de licencia de reconocimiento de edificaciones mediante radicado de fecha 21 de agosto de 2025, del predio Código Catastral: **01-02-1043-0001-000** nomenclatura según IGAC: **LT 1 SABANAS DE LOMITAS** y con matrícula inmobiliaria No. **260-382249**, nomenclatura según instrumentos públicos 1) **CL 5 N # 12-59 BR ANTONIO NARIÑO LOTE No 1-A10 A DESENGLOBAR**, jurisdicción del Municipio de Villa del Rosario, anexando la documentación necesaria, conforme a lo exigido en la Resolución N° 1025 y 1026 de 31 de diciembre de 2021 expedidas por el Ministerio de Vivienda, Ciudad y Territorio:

1. Copia del Certificado de Libertad y Tradición del inmueble objeto de la solicitud matrícula inmobiliaria No. **260-382249**, cuya fecha de expedición no es superior a un mes antes de la fecha de la solicitud, en que se aprecia que el propietario corresponde al solicitante de la licencia de reconocimiento de construcción.
2. Copia recibo pago de impuesto predial correspondiente al lote objeto de la solicitud: **01-02-1043-0001-000** nomenclatura según IGAC: **LT 1 SABANAS DE LOMITAS** del Municipio de Villa del Rosario.
3. La relación de los predios colindantes al proyecto objeto de la solicitud,
4. Localización del predio se aprecia en plano aportado
5. Copia documento de identidad y matrícula profesional del responsable del proyecto el **ING PABLO EMILIO HERRERA LEON**, identificado con C.C. N° 88'189.779 de Villa del Rosario y MP N° 54202-364932 NTS
6. Fotocopia de escritura.
7. Formulario Único Nacional para la solicitud de licencias
8. Copias Recibo de impuesto predial cancelado
9. Tres (3) copias de planos arquitectónicos firmados por el arquitecto.



	<b>PLANEACIÓN ESTRATÉGICA DE LA CALIDAD</b>	<b>CÓDIGO: FGD02-06</b>
	<b>GESTIÓN DOCUMENTAL</b>	<b>VERSIÓN: 03</b>
	<b>RESOLUCION DE RECONOCIMIENTO</b>	<b>Página 2 de 8</b>

**SUBSECRETARIA DE CONTROL URBANO**

10. Acta de declaración extraprocesal de la antigüedad de la construcción rendida bajo la gravedad del juramento por la señora **NEYLA MARIN ARDILA** identificada con cedula de ciudadanía N° 28'168.059 de Guadalupe
11. Peritaje técnico para el reconocimiento de la existencia de la edificación suscrito por **ING PABLO EMILIO HERRERA LEON**, identificado con C.C. N° 88'189.779 de Villa del Rosario y MP N° 54202-364932 NTS
12. plano arquitectónico **ING PABLO EMILIO HERRERA LEON**, identificado con C.C. N° 88'189.779 de Villa del Rosario y MP N° 54202-364932 NTS
13. pagos realizados por concepto de licencia de reconocimiento **Recibo N° CU00059751**

**Que**, La licencia de modalidad reconocimiento no efectúa pago de escombrera

**Que**, es responsable del proyecto: **ING PABLO EMILIO HERRERA LEON**, identificado con C.C. N° 88'189.779 de Villa del Rosario y MP N° 54202-364932 NTS

**Que**, se Informa al solicitante que este Reconocimiento es válido para lo siguiente:

**Dirección:** **LT 1 SABANAS DE LOMITAS**, jurisdicción del municipio de Villa del Rosario.

**Tipo de proyecto:** Licencia de reconocimiento de una edificación de dos (2) piso, que consta de **PRIMER PISO:** apto 101: garaje. sala, Escaleras de acceso a segundo piso. Comedor. Cocina. Dos (2) alcobas. Alcoba principal con baño. Patio. Oficios. (1) baño. **SEGUNDO PISO:** Apto 201: dos (2) alcobas. Sala. Comedor. Cocina. Corredor. Un (1) baño. **ÁREA DEL LOTE:** 134.70 M2, **ÁREA TOTAL A RECONOCER:** 150.30 M2.

CUADRO DE AREAS	
ÁREA DEL LOTE	134.70 M2.
ÁREA PRIMER PISO A RECONOCER	92.50 M2.
ÁREA SEGUNDO PISO A RECONOCER	57.80 M2.
ÁREA TOTAL CONSTRUIDA A RECONOCER	150.30 M2.
ÁREA LIBRE	42.20 M2.
CUADRO DE INDICES	
INDICE DE OCUPACION	0.69
INDICE DE CONSTRUCCION	1.12

Área del lote según F.M: 134.70 M2.

Área del lote según Planos: 134.70 M2

Área a Reconocer: 150.30 M2

Número de estacionamientos: acorde al Acuerdo 043 del 28 de diciembre 2000 y acuerdo 012 del 27 de diciembre 2011.


Número de Pisos: dos (2) pisos.

Ancho de antejardín: empate acorde al Acuerdo 043 del 28 de diciembre 2000 y acuerdo 012 del 27 de diciembre 2011

Ancho de andén: Acuerdo 043 del 28 de diciembre 2000 y acuerdo 012 del 27 de diciembre 2011.

Medida de aislamiento posterior: A acorde al Acuerdo 043 del 28 de diciembre 2020 y acuerdo 012 del 27 de diciembre 2011.



	<b>PLANEACIÓN ESTRATÉGICA DE LA CALIDAD</b>	<b>CÓDIGO: FGD02-06</b>
	<b>GESTIÓN DOCUMENTAL</b>	<b>VERSIÓN: 03</b>
	<b>RESOLUCION DE RECONOCIMIENTO</b>	<b>Página 3 de 8</b>

**SUBSECRETARIA DE CONTROL URBANO**

**Que,** Según Artículo 2.2.6.4.1.1 Reconocimiento de la existencia de edificaciones. Decreto 1077 de 2015, que dice:

"El reconocimiento de edificaciones es la actuación por medio de la cual el curador urbano o la autoridad municipal o distrital competente para expedir licencias de construcción, declara la existencia de los desarrollos arquitectónicos que se ejecutaron sin obtener tales licencias siempre y cuando cumplan con el uso previsto por las normas urbanísticas vigentes y que la edificación se haya concluido antes del 2012 de la solicitud de reconocimiento. Este término no aplicará en aquellos casos en que el solicitante deba obtener el reconocimiento por orden judicial o administrativa.

En todo caso, los planes de ordenamiento territorial o los instrumentos que lo desarrollen y complementen podrán definir las zonas del municipio o distrito en las cuales los actos de reconocimiento deban cumplir, además de las condiciones señaladas en el inciso anterior, con las normas urbanísticas que para cada caso se determine en el respectivo plan.

En los actos de reconocimiento se establecerán, si es del caso, las obligaciones para la adecuación o reforzamiento estructural de la edificación a las normas de sismo resistencia que les sean aplicables en los términos de la Ley 400 de 1997, sus decretos reglamentarios, o las normas que los adicionen, modifiquen o sustituyan y el Reglamento Colombiano de Construcción Sismo resistente –NSR– 10, y la norma que lo adicione, modifique o sustituya.

Igualmente se podrán expedir actos de reconocimiento a los predios que construyeron en contravención de la licencia y están en la obligación de adecuarse al cumplimiento de las normas urbanísticas, según lo determine el acto que imponga la sanción.

**Parágrafo 1º.** El reconocimiento se otorgará sin perjuicio de las acciones penales, civiles y

administrativas a que haya lugar:


Los curadores urbanos deberán informar a las autoridades que ejerzan el control urbanístico de las solicitudes de reconocimiento de construcciones que les sean presentadas, a fin de que ellas adelanten los procedimientos e impongan las sanciones del caso.

**Parágrafo 2º.** Las construcciones declaradas Monumentos Nacionales y los bienes de interés cultural del ámbito municipal, distrital, departamental o nacional, se entenderán reconocidos con la expedición del acto administrativo que haga su declaratoria. En estos casos, el trámite de las solicitudes de licencias urbanísticas se sujetará a lo dispuesto en el presente decreto.

**Parágrafo 3º.** Los municipios, distritos y el Departamento Archipiélago de San Andrés, Providencia y Santa Catalina establecerán las condiciones para el reconocimiento de las edificaciones públicas con uso dotacional ubicadas en zonas de cesión pública obligatoria, que se destinen a salud, educación, bienestar social, seguridad ciudadana y defensa y justicia de las entidades del nivel central o descentralizado de la Rama Ejecutiva del orden nacional, departamental, municipal y distrital. Estas normas también se aplicarán para el reconocimiento de equipamientos destinados a la práctica de los diferentes cultos y a los equipamientos de congregaciones religiosas.

Artículo 2.2.6.4.2.6. Acto de reconocimiento de la edificación. La expedición del acto de reconocimiento de la existencia de la edificación causará los mismos gravámenes existentes para la licencia de construcción y tendrá los mismos efectos legales de una licencia de construcción."

**Que,** según Artículo 2.1.5.1.1. Objeto de la persona jurídica de propiedad horizontal. Del decreto 1077 de 2015, que dice "Objeto social de la persona jurídica originada en la constitución de la propiedad horizontal. Para los efectos de la Ley 675 de 2001, entiéndase que forman parte del objeto social de la propiedad horizontal, los actos y negocios jurídicos que se realicen sobre los bienes comunes por su representante legal, relacionados con la explotación económica de los

	PLANEACIÓN ESTRATÉGICA DE LA CALIDAD	CÓDIGO: FGD02-06
	GESTIÓN DOCUMENTAL	VERSIÓN: 03
	RESOLUCION DE RECONOCIMIENTO	Página 4 de 8

**SUBSECRETARIA DE CONTROL URBANO**

mismos que permitan su correcta y eficaz administración, con el propósito de obtener contraprestaciones económicas que se destinen al pago de expensas comunes del edificio o conjunto y que además facilitan la existencia de la propiedad horizontal, su estabilidad, funcionamiento, conservación, seguridad, uso, goce o explotación de los bienes de dominio particular."

**Que,** El presente documento una vez ejecutoriado hará las veces de LICENCIA DE CONSTRUCCIÓN DE EDIFICACIONES.

**Que,** garantizaran la propiedad privada y los demás derechos adquiridos con arreglo de las leyes civiles, los cuales no pueden ser desconocidos ni vulnerados por leyes posteriores. Cuando de la aplicación de una ley expedida por motivos de utilidad pública o interés social, resultaren en conflicto los derechos de los particulares con la necesidad por ella reconocida, el interés privado deberá ceder al interés público o social (Art. 58 de la Constitución Política de Colombia)

**Que,** el solicitante de la licencia adjunto la fotografía de la valla, según lo establece el Art. 2.2.6.1.2.2.1. Decreto 1077 de 2015.

**Que,** la veracidad de la información y los documentos presentados corresponde exclusivamente al propietario y a los profesionales responsables que suscriben la solicitud.

**Que,** de requerir licencia ambiental conforme lo expresa la Ley 99 de 1993 y sus decretos reglamentarios, deberá tramitarla el propietario ante Corporación Autónoma Y Regional De La Frontera (CORPONOR).

**Que,** es deber y responsabilidad del propietario y/o profesionales responsables, el trámite ante las empresas prestadoras de servicios públicos de acueducto, alcantarillado, energía eléctrica, teléfono, gas y el cumplimiento total de la normatividad respectiva, además instalar equipos, sistemas implementos de bajo consumo de agua establecidos en la Ley 373 de 1997 o la norma que la adicione, modifique o sustituya.

**Que,** es obligación del titular de la licencia, ejecutar las obras de forma tal que se garantice la salubridad y seguridad de las personas, así como la estabilidad de los terrenos y edificaciones vecinas y de los elementos constitutivos del espacio público. Art. 2.2.6.1.2.3.6 del Decreto 1077 de 2015.


**Que,** es obligación del titular de la licencia, cuando se trate de licencias de urbanización, ejecutar las obras de urbanización con sujeción a los proyectos técnicos aprobados y entregar y dotar las áreas públicas objeto de cesión gratuita con destino a vías locales, equipamientos colectivos y espacio público, de acuerdo con las especificaciones que la autoridad competente expedida. Art. 2.2.6.1.2.3.6 del Decreto 1077 de 2015.

**Que,** es obligación del titular de la licencia, mantener en la obra la licencia y los planos aprobados, y exhibirlos cuando sean requeridos por la autoridad competente. Art. 2.2.6.1.2.3.6 del Decreto 1077 de 2015.

**Que,** conforme al Art. 2.2.6.1.2.3.6 del Decreto 1077 de 2015, es obligación del titular de la licencia, cumplir con el programa de manejo ambiental de materiales y elementos a los que hace referencia la Resolución 541 de 1994 del Ministerio del Medio Ambiente, para aquellos proyectos que no requieren licencia ambiental, o planes de manejo, recuperación o restauración ambiental, de conformidad con el Decreto 1220 de 2005 o la norma que lo adicione, modifique o sustituya.

**Que,** conforme al Art. 2.2.6.1.2.3.6 del Decreto 1077 de 2015, es obligación del titular de la licencia, cuando se trate de licencias de construcción, solicitar el certificado de permiso de ocupación al concluir las obras de edificación en los términos que establece el Art. 2.2.6.1.4.1 del Decreto 1077 de 2015.



	<b>PLANEACIÓN ESTRATÉGICA DE LA CALIDAD</b>	<b>CÓDIGO: FGD02-06</b>
	<b>GESTIÓN DOCUMENTAL</b>	<b>VERSIÓN: 03</b>
	<b>RESOLUCION DE RECONOCIMIENTO</b>	<b>Página 5 de 8</b>

**SUBSECRETARIA DE CONTROL URBANO**

**Que,** conforme al Art. 2.2.6.1.2.3.6 del Decreto 1077 de 2015, es obligación del titular de la licencia, someterse a una supervisión técnica independiente del constructor, en los términos que señalan las normas de construcción sismo resistentes, la Ley 400 de 1997, siempre que la licencia comprenda una construcción de una estructura de más de tres mil metros cuadrados (3.000 M2) de área.

**Que,** conforme al Art. 2.2.6.1.2.3.6 del Decreto 1077 de 2015, es obligación del titular de la licencia, realizar los controles de calidad para los diferentes materiales estructurales y elementos no estructurales que señalan las normas de construcción sismo resistentes, la Ley 400 de 1997, siempre que la licencia comprenda la construcción de una estructura menor a tres mil metros cuadrados (3.000 M2).

**Que,** conforme al Art. 2.2.6.1.2.3.6 del Decreto 1077 de 2015, es obligación del titular de la licencia, dar cumplimiento a las normas vigentes de carácter nacional, municipal o distrital sobre eliminación de barreras arquitectónicas para personas con movilidad reducida.

**Que,** conforme al Art. 2.2.6.1.3.1 del Decreto 1077 de 2015, cuando fuere el caso se deberá protocolizar el reglamento de propiedad horizontal de acuerdo a la Ley 675 de 2001, deberá tramitar ante la Curaduría Urbana la aprobación de los planos.

**Que,** conforme al Art. 2.2.6.1.4.9 del Decreto 1077 de 2015, el titular de la licencia de parcelación, urbanización o construcción está obligado a instalar un aviso durante el término de ejecución de las obras, cuya dimensión mínima será de un metro (1,00 Mt) por setenta centímetros (70 cm), localizada en lugar visible desde la vía pública más importante sobre la cual tenga frente o limite el desarrollo o construcción que haya sido objeto de la licencia. En caso de obras que se desarrollen en edificios o del edificio o conjunto, o en un lugar de amplia circulación que determine la administración. En caso de obras menores se instalará un aviso de treinta centímetros (30 cm) por cincuenta centímetros (50).

**Que,** el titular de la licencia deberá instalar los medidores de energía eléctrico, en un sitio visible desde el andén, el cual permita la verificación y lectura del consumo, por parte de los funcionarios de la empresa encargada, sin ingresar el inmueble.


**Que,** el constructor responsable de la obra deberá dar cumplimiento a lo establecido en el Reglamento Técnico de instalaciones Eléctricas – RETIE, la Resolución 18 1294 de 2008, para el proyecto a desarrollar autorizado en la presente licencia.

**Que,** el constructor responsable de la obra deberá dar cumplimiento a lo establecido en el Título J, requisitos de protección contra el fuego en edificaciones, de la NSR-10, Normas Colombianas de Diseño y Construcción Sismo resistentes, para el proyecto a desarrollar, autorizado en la presente licencia.

**Que,** a todos los propietarios de edificaciones abiertas al público “Inmueble de propiedad pública o privada de uso institucional, comercial o de servicios donde se brinda atención al público” del Municipio de villa del rosario, deberán dar cumplimiento con la normatividad contemplada en la ley 361 de 1997 reglamentada mediante el decreto nacional 1538 de 2005, Acuerdo 083 de 2001, Documento técnico de soporte de formulación componentes general y urbano el cual hace parte integral del PBOT, y en concordancia con el acuerdo 043 de 2000, modificado con el acuerdo 012 de 2011, emanada por el Municipio de villa del rosario, concernientes a la eliminación de barreras físicas y mejoramiento de las condiciones de accesibilidad de la población especial, personas discapacitadas, de la tercera edad y con problemas de movilidad en dichos inmuebles, so pena de que se inicien ante las autoridades en la ley por el no cumplimiento de dichas disposiciones.

**Que,** bajo el principio de la buena fe artículo 83 de la constitución política “las actuaciones De los particulares y de las autoridades públicas deberán ceñirse a los postulados de la buena fe, La cual se presumirán todas las gestiones que adelanten ante éstas”, La subsecretaria de control urbano presume que, lo aseverado por el solicitante es cierto, al igual que los documentos con el trámite de licencia.



	<b>PLANEACIÓN ESTRATÉGICA DE LA CALIDAD</b>	CÓDIGO: FGD02-06
	<b>GESTIÓN DOCUMENTAL</b>	VERSIÓN: 03
	<b>RESOLUCION DE RECONOCIMIENTO</b>	Página 6 de 8

**SUBSECRETARIA DE CONTROL URBANO**

**Que**, el titular y/o constructor responsable de la obra de la presente licencia urbanística, deberá tener en cuenta que, para los casos de ocupación parcial de vía o áreas públicas como andenes, serán objeto de análisis especial y deberán obtener previamente, las autorizaciones correspondientes por parte de la Administración municipal, Departamento Planeación municipal, conforme al Acuerdo 043 de 2000, modificado con el acuerdo 012 de 2011.

**Que**, el titular y/o constructor responsable de la obra de la presente licencia urbanística, para la construcción de piscinas, debe dar cumplimiento a la ley 1209 de 2008 "por medio del cual se establecen normas de seguridad en piscinas".

**Que**, es deber del titular de la licencia y constructor responsable de la obra, dar cumplimiento a las disposiciones contenidas en el acuerdo municipal No. 015 de 2013, "Mediante el cual se dictan y adoptan normas de seguridad en construcción".

Este despacho en mérito de lo expuesto:

**RESUELVE:**

**PRIMERO:** Conceder **LICENCIA DE RECONOCIMIENTO DE EDIFICACIONES** a la señora **NEYLA MARIN ARDILA** identificada con cedula de ciudadanía N° 28'168.059 de Guadalupe, por un término de treinta y seis (36) meses improrrogables, contados a partir de su entrega en razón a lo expuesto en la parte considerativa de esta decisión.

**Dirección:** **LT 1 SABANAS DE LOMITAS**, jurisdicción del municipio de Villa del Rosario.

**SEGUNDO:** Informar al solicitante que este Reconocimiento es válido para lo siguiente:

**Tipo de proyecto:** Licencia de reconocimiento de una edificación de dos (2) piso, que consta de **PRIMER PISO:** apto 101: garaje. sala, Escaleras de acceso a segundo piso. Comedor. Cocina. Dos (2) alcobas. Alcoba principal con baño. Patio. Oficios. (1) baño. **SEGUNDO PISO:** Apto 201: dos (2) alcobas. Sala. Comedor. Cocina. Corredor. Un (1) baño. **ÁREA DEL LOTE:** 134.70 M2, **ÁREA TOTAL A RECONOCER:** 150.30 M2.

CUADRO DE AREAS	
ÁREA DEL LOTE	134.70 M2.
ÁREA PRIMER PISO A RECONOCER	92.50 M2.
ÁREA SEGUNDO PISO A RECONOCER	57.80 M2.
ÁREA TOTAL CONSTRUIDA A RECONOCER	150.30 M2.
ÁREA LIBRE	42.20 M2.

CUADRO DE INDICES	
INDICE DE OCUPACION	0.69
INDICE DE CONSTRUCCION	1.12

Área del lote según F.M: 134.70 M2.


Área del lote según Planos: 134.70 M2

Área a Reconocer: 150.30 M2

Número de estacionamientos: acorde al Acuerdo 043 del 28 de diciembre 2000 y acuerdo 012 del 27 de diciembre 2011.

Número de Pisos: dos (2) pisos.



	<b>PLANEACIÓN ESTRATÉGICA DE LA CALIDAD</b>	<b>CÓDIGO: FGD02-06</b>
	<b>GESTIÓN DOCUMENTAL</b>	<b>VERSIÓN: 03</b>
	<b>RESOLUCION DE RECONOCIMIENTO</b>	<b>Página 7 de 8</b>

**SUBSECRETARIA DE CONTROL URBANO**

Ancho de antejardín: empate acorde al Acuerdo 043 del 28 de diciembre 2000 y acuerdo 012 del 27 de diciembre 2011

Ancho de andén: Acuerdo 043 del 28 de diciembre 2000 y acuerdo 012 del 27 de diciembre 2011.

Medida de aislamiento posterior: A acorde al Acuerdo 043 del 28 de diciembre 2000 y acuerdo 012 del 27 de diciembre 2011.

**PARÁGRAFO:** De ejecutar obras posteriores o diferente a lo consignado deberá tramitar la Licencia o permiso permite.

**TERCERO:** la señora **NEYLA MARIN ARDILA** identificada con cedula de ciudadanía N° 28'168.059 de Guadalupe, durante la vigencia de la presente resolución, desarrollara la obra conforme a las normas urbanísticas, arquitectónicas y especificaciones vigentes.

**CUARTO:** Corresponde a la subsecretaria de control urbano, durante la ejecución de la obra, vigilar el cumplimiento de las normas urbanísticas y arquitectónicas, así como las normas contenidas en el Código De Construcción Sismo-resistente.

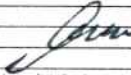

**QUINTO:** En caso de incumplimiento a lo establecido en esta decisión, la señora **NEYLA MARIN ARDILA** identificada con cedula de ciudadanía N° 28'168.059 de Guadalupe, se harán acreedores a las sanciones contempladas en el artículo 02 de la ley 810 del 13 de junio de 2003.

**SEXTO:** Notificar a la señora **NEYLA MARIN ARDILA** identificada con cedula de ciudadanía N° 28'168.059 de Guadalupe, o su apoderado de la presente resolución, y A los vecinos colindantes y o terceros interesados En el predio ubicado en **LT 1 SABANAS DE LOMITAS**, jurisdicción del municipio de villa del rosario, en su calidad de vecinos colindantes, conforme al artículo, 6, 67 y 68 Código de procedimiento administrativo Y de lo contencioso administrativo (ley 1437 de 2011), Art. 2.2.6.1.2.3.7 Decreto 1077 de 2015, Haciéndole saber que contra está procede el recurso de reposición dentro de los 10 días siguientes a su notificación y el de apelación Ante el municipal dentro del mismo terminó.

**SÉPTIMO:** la presente resolución rige a partir de su ejecutoria y se deberá expedir el formato de licencia definitivo número **N.º 54874-0-26-0039**

**NOTIFIQUESE Y CUMPLASE**

  
  
**DR. PABLO CÁRDENAS GARCÍA**  
 Subsecretario de Control Urbano

		Cargo	Firma
Proyecto:	Leidy Alejandra Garces Rodriguez	Apoyo Administrativo	
Revisó y Aprobó:	Dr Pablo Cárdenas García	Subsecretario de Control Urbano	
Los arriba firmantes declaramos que hemos revisado el presente documento y lo encontramos ajustado a las normas y disposiciones legales y/o técnicas vigentes y, por lo tanto, bajo nuestra responsabilidad lo presentamos para la firma.			



**SUBSECRETARIA DE CONTROL URBANO  
CONTROL URBANO ALCALDIA DE VILLA DEL ROSARIO**

**DILIGENCIA DE NOTIFICACION PERSONAL**

En Villa del Rosario siendo el **09 DE MARZO DE 2026**, se presentó la señora **NEYLA MARIN ARDILA** identificada con cedula de ciudadanía N° 28'168.059 de Guadalupe, con el objeto de recibir notificación personal de la resolución por medio de la cual se concede licencia de reconocimiento N° **54874-0-26-0039 de fecha 09 DE MARZO DE 2026**

Se hace entrega de copia íntegra de la resolución y se indica que contra él proceden los recursos de reposición y en subsidio el de apelación, que puedan presentarse ante el mismo funcionario que dictó el acto administrativo, dentro de los diez (10) días siguientes a la presente notificación.

La persona manifiesta que renuncia a los términos de ejecutoria para presentar los recursos de la vía administrativa que proceden en contra del acto administrativo.

La presente resolución se encuentra debidamente ejecutoriada, a partir del día **09 DE MARZO DE 2026**

El compareciente \_\_\_\_\_

Notifico \_\_\_\_\_

**Leidy Alejandra Garces Rodríguez**  
**Apoyo Administrativo**